

Département des Hautes-Alpes

Commune d'ANCELLE

Mise à la disposition
du Secrétariat Général
à la Défense Aérienne
(Direction de l'Infrastructure)
des Habitats
des Groupements
"Jeunesse et Montagne"

J. et M./S.G.D.A.

Pièce N° 1,

annexée au procès-verbal
de prise en charge en
date du 12 Juin 1944

--00--

PLANS PARCELLAIRES DES TERRAINS ACQUIS PAR L'ETAT

Fait en triple exemplaires

A ANCELLE, le 12 Juin 1944

Le Chef LEGRAND, Adjoint,
de Groupement, représentant
l'Organe Liquidateur
des Groupements
"Jeunesse et Montagne"

VU:

L'Ingénieur d'Arrondissement.

Pour l'Ingénieur en Chef
des Ponts et Chaussées des Htes-Alpes
représentant la Direction
de l'Infrastructure,
L'Ingénieur des T.P.E.
Subdivisionnaire.


VU;

L'Ingénieur en Chef.

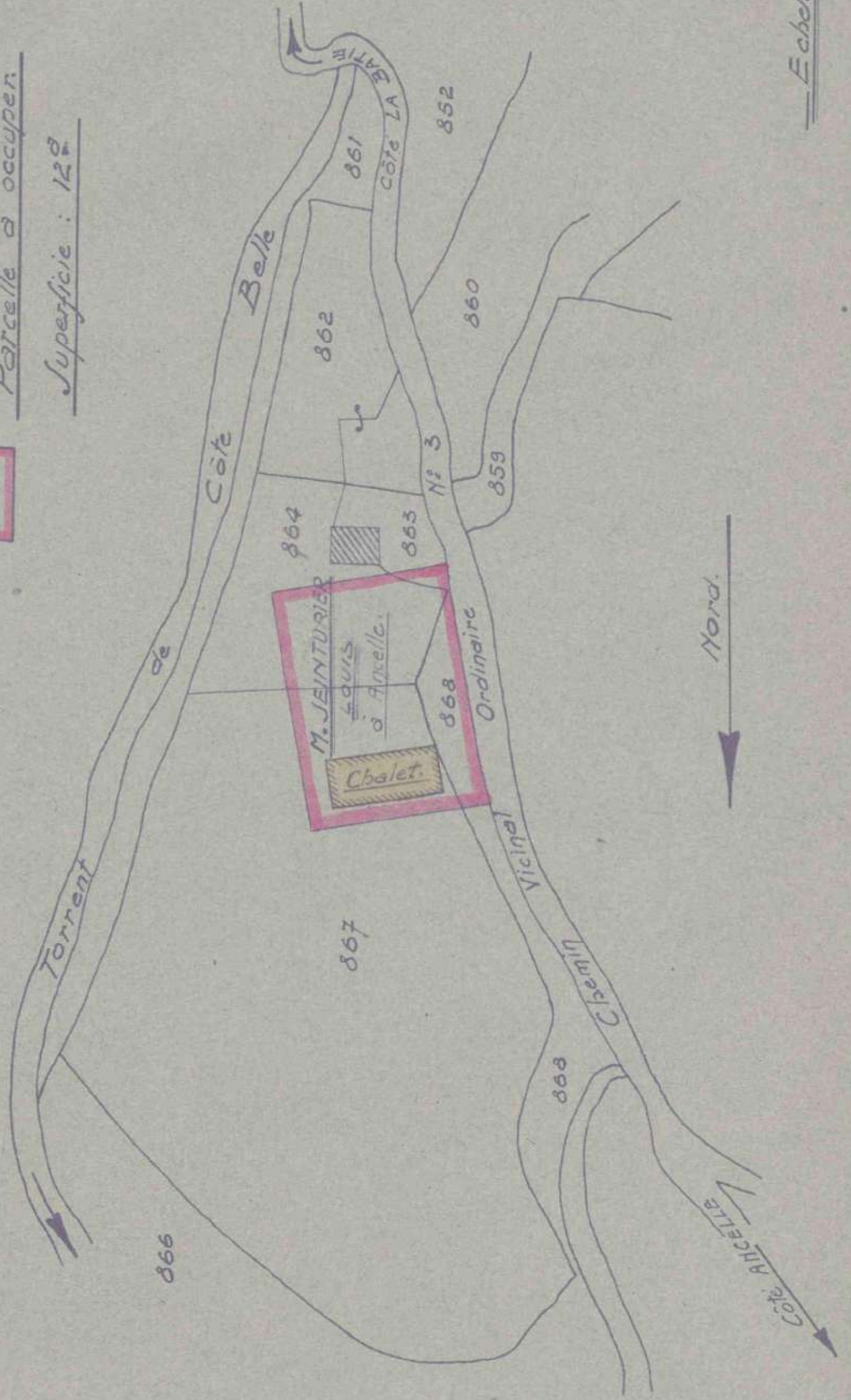
Pr L'Ingénieur en Chef empêché,
L'Ingénieur ordinaire délégué

Plan Parcelleire

SECTION F de Moisière et du Bois Noir

 Parcelle à occuper.


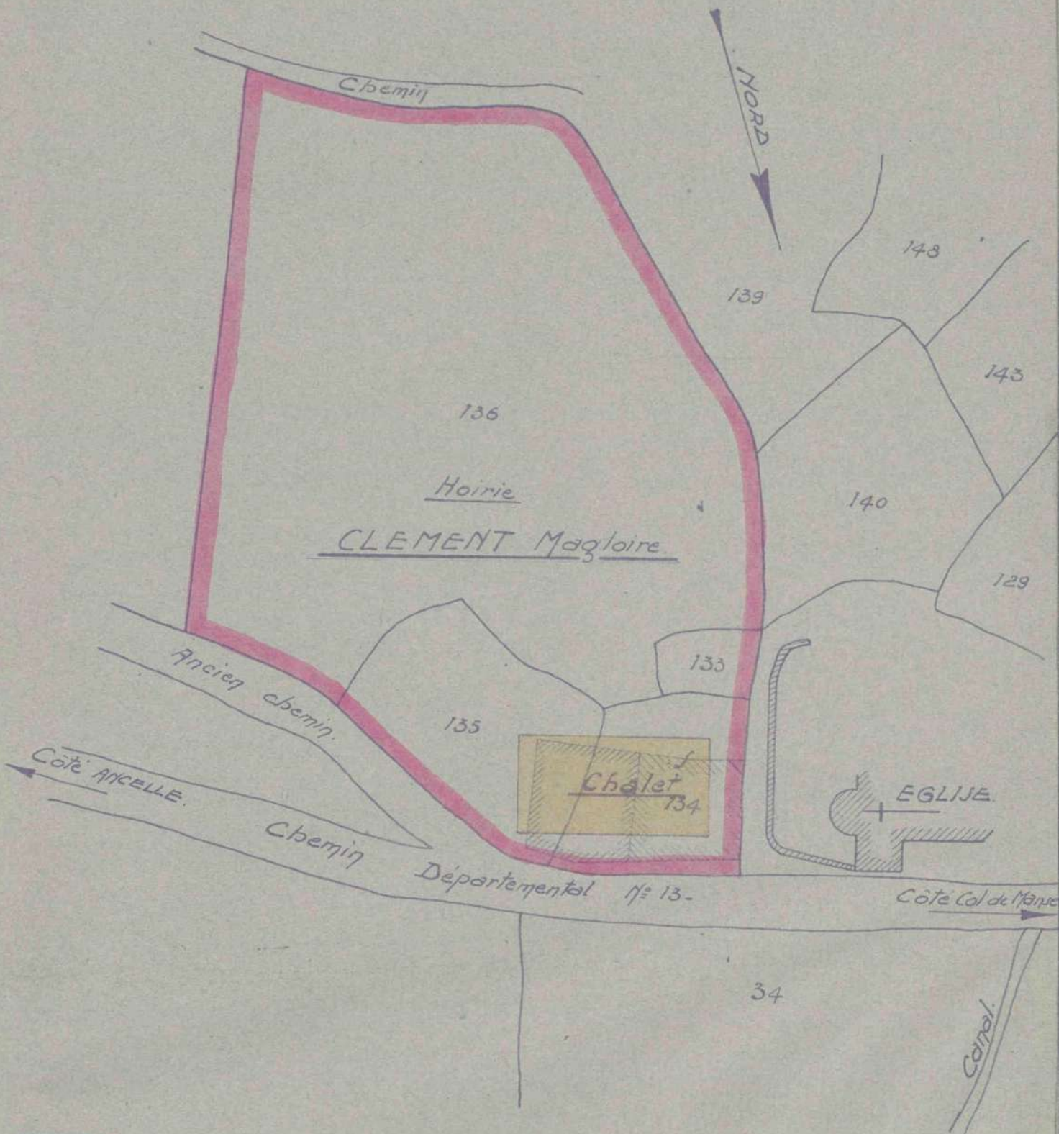
Superficie : 12⁸



Plan Parcellaire

"SECTION H"

dite du Château d'Ancelle.

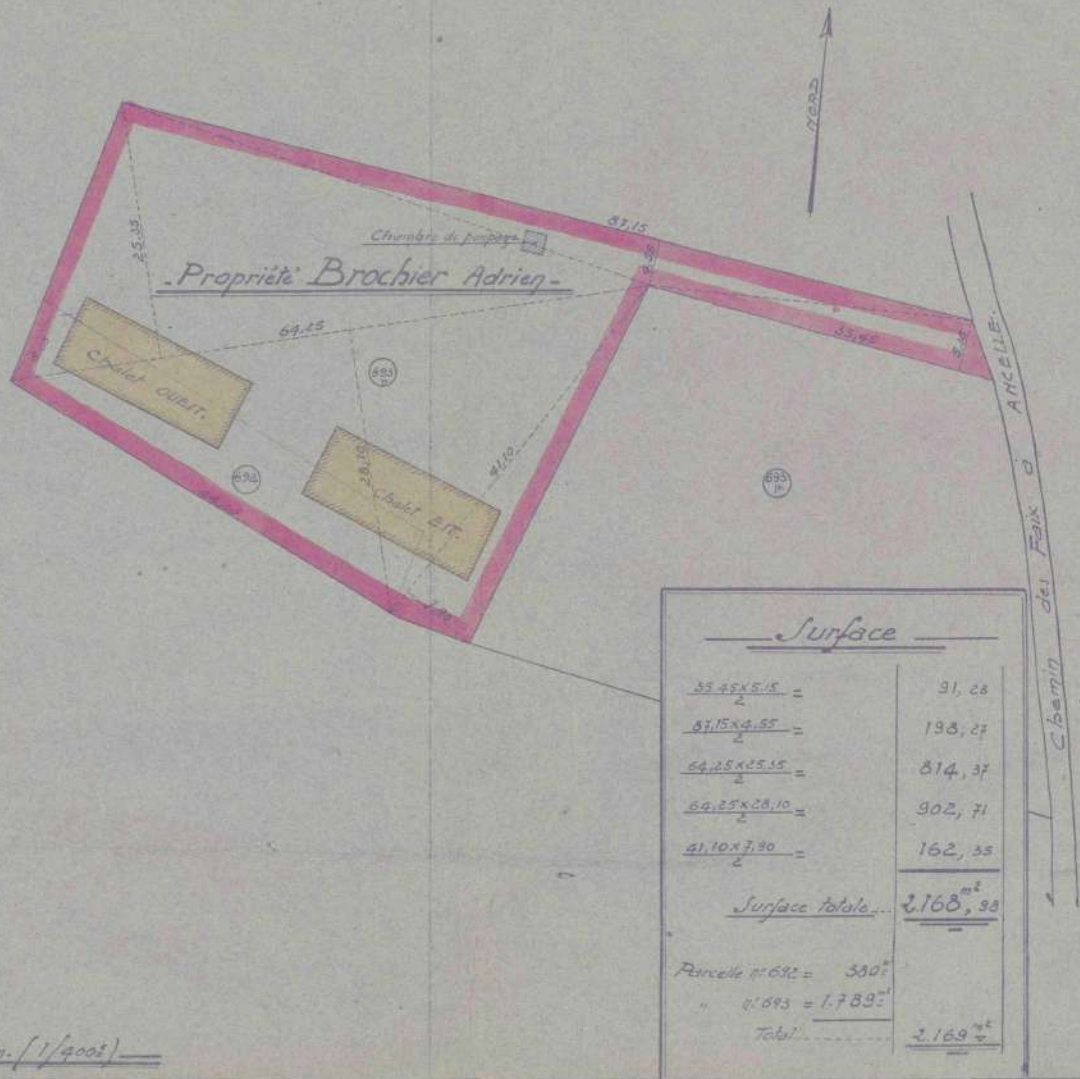


Parcelle à occuper.

Superficie : 32^a, 05

Echelle 1/500^e

PLAN PARCELLAIRE
LES FAIX

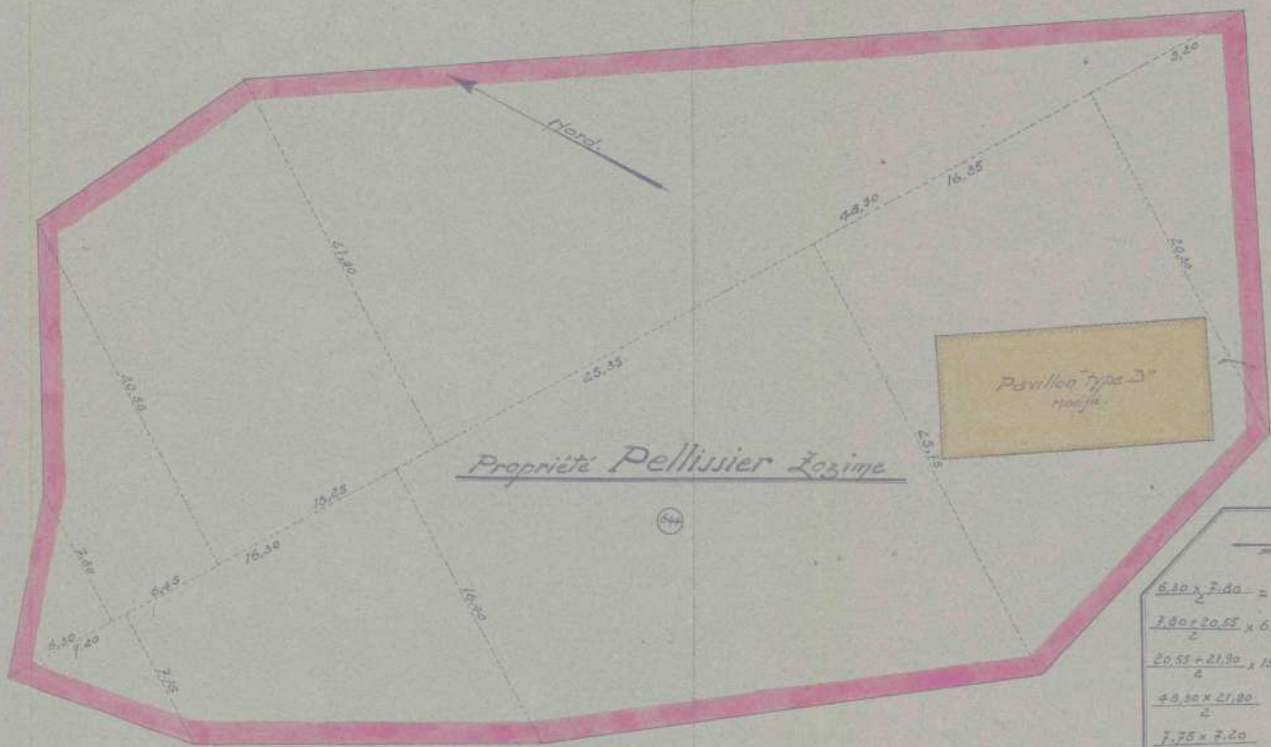


Echelle : 2^m s. p. m. (1/4000)

VILLAGE D'ANCELLE

LES HAUCHES

Plan Parcellaire



Surface

$6.30 \times 7.00 =$	44.10
$\frac{7.80 + 20.65}{2} \times 6.45 =$	91.43
$\frac{20.55 + 21.30}{2} \times 13.25 =$	281.25
$\frac{48.90 \times 21.80}{2}$	535.94
7.75×7.20	55.80
$\frac{7.75 + 16.40}{2} \times 16.30 =$	136.84
$\frac{16.40 + 25.35}{2} \times 25.35 =$	534.75
$\frac{25.75 + 20.30}{2} \times 16.85 =$	387.97
20.30×9.20	186.76
<u>Surface totale</u>	<u>2172.94</u>

Echelle : 5% p.m. (1/2000)